



DOSSIER DE PRESSE 2023

Mathilda GEFFARD
Responsable Influences et Médias
+33(0)7 87 29 09 44
presse@ventouxprovence.fr



**VENTOUX-
PROVENCE**
Expériences aux sommets

www.ventouxprovence.fr

PRÉSENTATION

P.4

- ▶ Situation
- ▶ Quelques chiffres
- ▶ Quoi de neuf ?

UNE DESTINATION AU CŒUR DE LA NATURE

P.8

- ▶ Un géant par nature ! Le Mont Ventoux
- ▶ Les gorges de la Nesque, une nature vertigineuse
- ▶ Entre ciel et terre ! Les Dentelles de Montmirail
- ▶ Le pays de Sault
- ▶ Le plateau d'Albion
- ▶ Des idées pour s'évader

PATRIMOINE

P.16

- ▶ En équilibre, les villages perchés
- ▶ Carpentras l'inattendue
- ▶ Hébergements d'exception

LE GOÛT DU VENTOUX

P.22

- ▶ La perle noire du Comtat
- ▶ Un territoire riche en vergers, les produits au fil des saisons

AU CŒUR DES VIGNOBLES

P.24

- ▶ Deux destinations labellisées Vignobles & Découvertes
- ▶ Les crus de notre territoire
- ▶ Les expériences vigneronnes

AU PAYS DE L'OR BLEU DE PROVENCE LE PAYS DE SAULT

P.28

- ▶ De l'Antiquité au XX^e siècle
- ▶ Terroir d'exception au pays de Sault
- ▶ Les balades autour de la lavande
- ▶ La lavande en fête

DÉCOUVERTE EN FAMILLE

P.30

- ▶ Parcs et loisirs
- ▶ Activités insolites en famille
- ▶ Hébergements familiaux

EXPÉRIENCES INSOLITES

P.32

- ▶ Lavandiculteur d'un jour à Sault
- ▶ Balade en Combi dans les vignes
- ▶ Une nuit insolite

PRÉSENTATION

Territoire discret au cœur du Vaucluse, la destination Ventoux Provence promet d'enrichissantes expériences aux sommets de sites emblématiques comme le Mont Ventoux, les Dentelles de Montmirail, les Gorges de la Nesque ou le Pays de Sault.

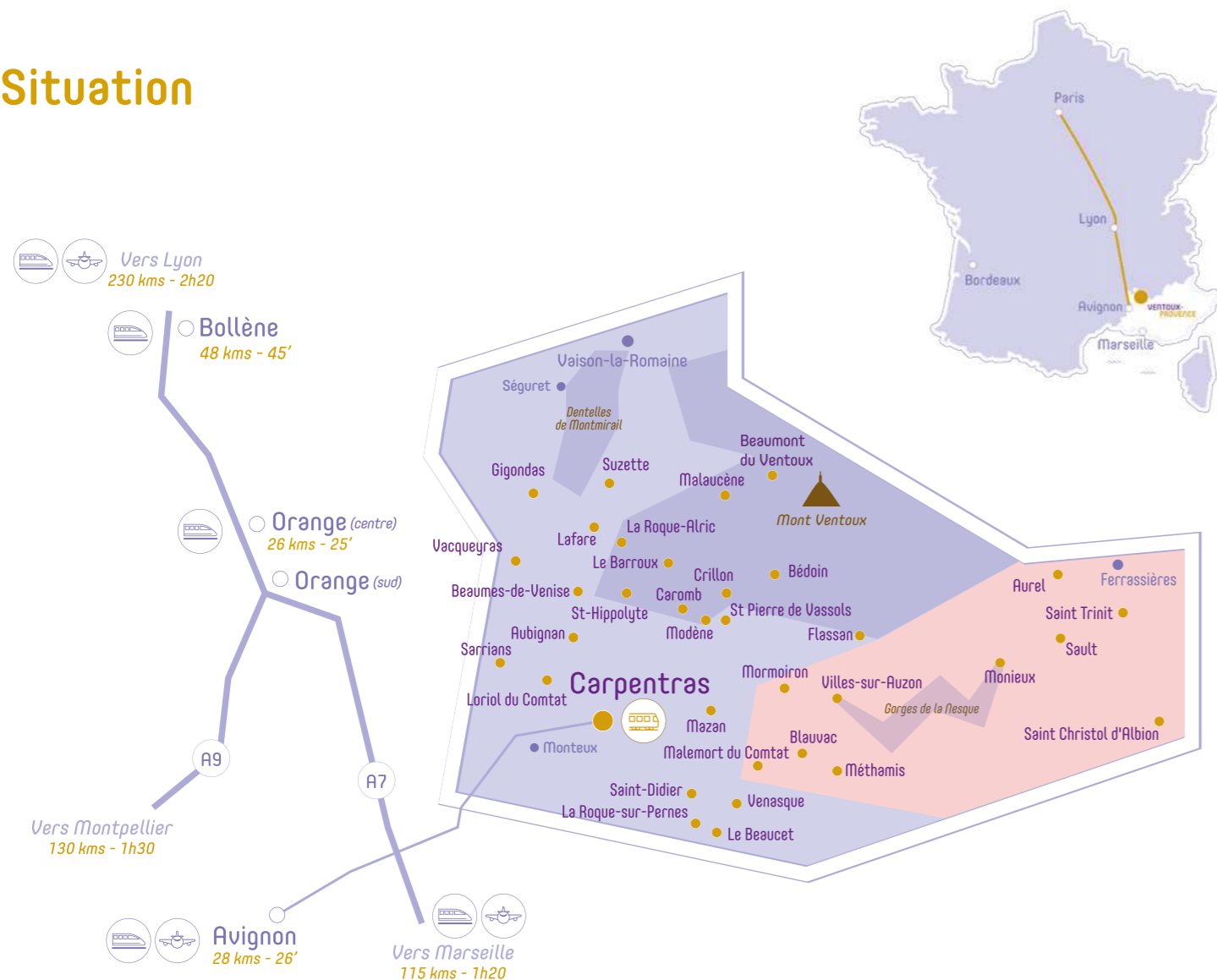
Prendre le temps d'approcher la nature à pied ou à vélo à partir des nombreux itinéraires balisés ou se laisser conter ce Pays d'art et d'histoire marqué par cinq siècles de présence pontificale.

S'attarder en terrasse pour savourer ce que le terroir offre de meilleur et faire de belles rencontres en dégustant les grands crus des 5 appellations du territoire.

Pour que l'expérience soit totale, se divertir des événements comme les Rendez-vous du Parc, le festival Ventoux Saveurs, les rencontres culturelles d'automne et en décembre le grand festival de rue : les Noël Insolites de Carpentras.

Il se passe toujours quelque chose en Ventoux Provence !

Situation



Par la route :

- ▶ Autoroute A7: Sortie Orange Sud / ou Avignon Nord pour rejoindre Carpentras ou Sault
- ▶ Autoroute A51: Sortie Sisteron pour rejoindre Sault

En avion :

- ▶ Aéroport Marseille Provence Maignane : 1h15
- ▶ Aéroport Lyon-Saint-Exupéry : 2h30
- ▶ Aéroport Avignon Provence : 40 min

Par le train :

- ▶ Gare SNCF Carpentras
- ▶ Ligne Carpentras - Monteux - Entraigues - Sorgues - Avignon centre - Avignon TGV

Venir et se déplacer en bus :

Avec le réseau Trans'cove et le réseau Zou ! Lignes urbaines et interurbaines au départ de Carpentras. Navette du marché. Transports aussi à la demande. Dessert les villages de Beaumes-de-Venise, Sarrians, Bédoin, Malaucène, Gigondas, Flassan, Venasque...

Quelques chiffres

- 1** sommet mythique, le Mont Ventoux, 1 910 mètres d'altitude
- 1** parc naturel régional du Mont Ventoux
- 2** réserves de biosphère Les gorges de la Nesque et le Mont Ventoux
- 2** zones natura 2000 Les gorges de la Nesque et la partie sommitale du Mont Ventoux
- 6** espaces naturels sensibles (ENS)
- 36** villages
- 11** villages perchés (Venasque, Gigondas, Le Beaucet, Le Barroux, Méthamis, Blauvac, Crillon-le-Brave, La Roque-Alric, La Roque-sur-Pernes, Sault et Aurel)
- 1** "Plus Beaux Villages de France" (Venasque)
- 260** kms de sentiers de randonnées balisés PR et **117** kms de sentiers balisés GR
- 220** kms balisés espace VTT et **13** circuits balisés, **15** circuits dédiés au cyclotourisme avec balisage, **19** parcours trail
- 2** lacs (lac des Salettes, lac du Paty).
- 28** monuments classés
- 2** destinations Vignobles & Découvertes
- 3 000** heures d'ensoleillement par an !



Quoi de neuf ?



L'ESPACE TERROIR À CARPENTRAS

La nouveauté de ce lieu est de mettre en avant les produits du terroir de nos producteurs locaux et de les proposer au public en fonction de la saison.

Installé au cœur de l'Office de Tourisme de Carpentras, un grand espace est dédié à la valorisation des produits du terroir et savoir-faire artisanaux autour du Ventoux sous le label Ventoux Saveurs.

Toute l'année, sont organisées des rencontres avec nos producteurs et artisans locaux. L'Espace Terroir est un lieu d'animations et de partage ouvert à tous, habitants et visiteurs d'ailleurs souhaitant goûter à notre art de vivre. Différents événements sont proposés autour de nos produits emblématiques : accords mets et vins, rencontres vigneronnes, afterworks, les fameuses brouillades truffées, ainsi que d'autres nouveautés à destination du jeune public participant à l'éducation au goût.

ESPACE TERROIR



LES NOUVEAUTÉS

- **Une distillerie de Gin à Sault, "Le Vadrouilleur"** : Une distillerie familiale qui élabore un Gin, Le Mistello, de grande qualité avec des herbes aromatiques locales. Des ateliers pour créer son propre Gin sont proposés au Vadrouilleur, une expérience insolite pour apprendre les secrets de fabrication de cette boisson.
- **Ouverture d'une Micro-Folie à Sault** : Micro-Folie est un dispositif culturel innovant, au service des territoires. Ce dispositif Micro-Folie consiste à intégrer un musée numérique au cœur d'un équipement déjà existant. Les Saltésiens pourront visiter les musées de France ou profiter d'un concert en restant dans leur village et en se rendant tout simplement à la bibliothèque
- **Démonstrations d'enluminure dans un lieu sacré à la Chapelle Saint-Roch à Saint-Trinit** : Brigitte Chambon, enlumineur de France, propose des démonstrations de cet art sacré du Moyen Âge à la Chapelle Saint-Roch de Saint-Trinit. Tout au long de l'année 2023 (avril, mai, juin, juillet, août et septembre), participez à ces rencontres, stages d'initiation et ateliers découvertes.
- **Une nouvelle intrigue dans la ville, "La route de la Nesque en péril"** : Menez l'enquête en parcourant les villages pittoresques de Blauvac, Méthamis et Villes-sur-Auzon et déjouez le complot qui met en péril le projet de construction de la route des gorges de la Nesque. Ce jeu vous plongera en 1911 au moment où le projet de la route des gorges de la Nesque est sur le point de voir le jour, après de nombreux rebondissements. Les trois villages traversés vous livreront, au fil de votre aventure, les indices nécessaires pour découvrir qui souhaite mettre en péril le futur tracé de la route... Disponible et praticable tout au long de l'année, le jeu est en vente dans les Offices de Tourisme de Sault et de Villes-sur-Auzon.
- **Sault, ça s'écoute aussi** : Une découverte en musique des boutiques sur fond sonore ! Imaginez un.e artiste qui inspiré.e par la rencontre avec le commerçant, l'atmosphère et la vie du lieu compose, écrit et enregistre une pastille sonore de 2 à 3 minutes. Accessible via un QR code affiché en façade, le visiteur se laisse emporter par la musique de l'artiste devant ou à l'intérieur du commerce. À paraître prochainement : un plan des pastilles sonores pour n'en manquer aucune !

BON À SAVOIR

LE VENTOUX COMTAT VENAISSIN PAYS D'ART ET D'HISTOIRE

Le ministère de la Culture et de la Communication, direction des patrimoines, attribue le label "Villes et Pays d'Art et d'Histoire" aux collectivités locales qui animent leur patrimoine.

Aujourd'hui, un réseau de 186 Villes et Pays d'Art et d'Histoire vous offre son savoir-faire sur toute la France. Les objectifs de cette appellation : étudier et présenter le patrimoine, promouvoir la qualité architecturale, sensibiliser les habitants, initier le jeune public, assurer la promotion et la communication du patrimoine, mettre en œuvre un programme et développer des actions de formation.

Dès 1985, la ville de Carpentras fut l'une des premières collectivités de France labellisée "Ville d'art et d'histoire", puis en 1998, une nouvelle convention fut signée entre le ministère de la Culture et le district du Comtat Venaissin, étendant le label à l'ensemble de l'intercommunalité (comptant à l'époque 18 communes) et le transformant en Pays d'Art et d'Histoire, premier du genre en région PACA.

À ce jour, le Ventoux Comtat Venaissin est toujours l'unique territoire en Vaucluse à s'être vu attribué ce label.

La région PACA compte **11** territoires labellisés.

UNE DESTINATION AU CŒUR DE LA NATURE

Prendre le temps de se balader pour mieux comprendre la nature omniprésente...

Hors des sentiers battus, à pied ou à vélo, quel que soit son niveau, découvrir de manière douce ces paysages d'exception, la réserve exceptionnelle du Ventoux.

Un géant par nature ! Le Mont Ventoux

Le Mont Ventoux, un incontournable ! Il laisse à chaque visiteur qui le gravit un souvenir saisissant. À 1910 mètres d'altitude, le panorama est époustouflant et s'admire à 360°. "Pelé", "lunaire" sont autant de qualificatifs qui définissent le "mont chauve".

Montagne mythique dans l'histoire de la Provence, il offre de son sommet, l'une des plus vastes vues d'Europe, dominant la Vallée du Rhône, les Baronnies, les monts de Vaucluse et le plateau d'Albion.

**BON
À SAVOIR**

La **1^{ère}** ascension jusqu'au sommet du Mont Ventoux serait l'œuvre du poète italien François Pétrarque le 26 avril 1336. Il sera le premier à décrire le panorama exceptionnel et magique de ce lieu. C'était une aventure impensable à l'époque, d'ailleurs un vieux berger avait mis en garde Pétrarque et ses compagnons de route au début de leur expédition. Mais ils ont persévéré jusqu'au bout de leur excursion ! Aujourd'hui, il est possible de revivre cette expédition avec un guide.

La **1^{ère}** ascension documentée par Jean-Henri Fabre ! Au mois d'août 1865, le naturaliste Jean-Henri Fabre organise une excursion au Mont Ventoux. Ce sera l'occasion d'une récolte botanique fructueuse qui fera l'objet d'un récit publié en 1879, dans son premier volume des "Souvenirs entomologiques". Le livre se referme sur la célèbre "Ascension du Mont Ventoux" relatée par Pétrarque en 1336.

La **1^{ère}** ascension du Tour de France au Mont Ventoux, le jour où ce sommet est devenu une légende ! Lucien Lazaridès est le premier coureur du Tour de France à franchir le sommet du Mont Ventoux. C'était en 1951 au cours de la 17^{ème} étape reliant Montpellier à Avignon.

En 70 ans (1951-2021), le Tour l'aura gravi 18 fois incluant 9 arrivées au sommet dont 8 ascensions par Bédoin, le versant le plus difficile.

Le terrible géant de Provence, avec ses 21 kilomètres d'ascension à près de 7,5% de moyenne en s'élançant depuis Bédoin, est considéré par beaucoup de cyclistes comme l'ascension la plus dure de l'hexagone. Les cyclistes classent le Mont Ventoux comme le troisième col le plus difficile à gravir en vélo.

Comment décrire un géant de 350 m à 1910 m d'altitude ?

Son sommet aux pentes dénudées et caillouteuses est couronné d'un observatoire, ce qui le rend reconnaissable à plus de 100 kms à la ronde. Le Ventoux ce sont aussi les contrastes des versants sud et nord.

Le versant sud descend vers la plaine de Carpentras, laissant plaisir à des balades et des randonnées pour tous les niveaux.

Le versant nord est abrupt, la végétation serrée nécessite une bonne expérience si l'on ne veut pas s'y perdre.

Des balades dans le Ventoux, vous pouvez en faire des centaines, sans passer par le même endroit et vous vous émerveillerez de la palette de couleurs qu'offre la nature.

**ON
A TESTÉ !**

Montée nocturne pour voir le coucher de soleil sur le Ventoux - durée 5h00 - de mai à octobre. Cette randonnée est accessible aussi aux moins sportifs et procure des sensations fortes qui font appel à tous nos sens : l'odeur des essences végétales lors de la montée, les cailloux qui claquent sous nos pas sur la partie sommitale de l'ascension, l'impression peu à peu de toucher le sommet sans pouvoir y arriver, les couleurs du couchant qui illuminent le sommet...

L'ultime récompense c'est de voir enfin le soleil se coucher sur la plaine et le panorama grandiose qui s'offre à nous juste avant que la nuit nous envahisse, puis de redescendre tout doucement, attentif aux bruits nocturnes de la faune sauvage, avant de retrouver quelques heures plus tard, les lumières de la ville.

Les deux stations du Mont Ventoux :

La petite histoire du Chalet Reynard, station versant sud :

Pendant l'hiver 1925-1926, le syndicat d'initiative de Carpentras organise plusieurs manifestations qui obtiennent le plus grand succès... En raison de la facilité d'accès que donnait la route du Sud, seule existante alors, les premières démonstrations de ski sont faites dans le vallon des Pointes.

Pour offrir aux skieurs novices comme aux plus expérimentés un abri indispensable en ces lieux où peuvent parfois se déchaîner de rudes tourmentes, les syndicats d'initiative d'Avignon et de Carpentras encouragent à l'aide de subventions (4000 francs par an pendant 5 ans), la construction d'un refuge édifié par son propriétaire M. Eugène Reynard.

Il sera édifié et inauguré en 1929. Eugène Reynard, par ailleurs apiculteur à Bédoin, confie la responsabilité du chalet à sa fille Marcelle dite « Manin ». Excellente cuisinière, elle va accueillir année après année, des skieurs de plus en plus nombreux. Par tous les temps, elle charrie depuis Bédoin le ravitaillement à dos de mulets ou sur des traîneaux et part seule dans la forêt chercher du bois pour la cheminée.

Le chalet est progressivement agrandi et consolidé par des murs en pierre. Une citerne est aménagée pour éviter les pénibles « allers-retours » à la fontaine de la Grave.

LA STATION DU MONT SEREIN CÔTÉ NORD VENTOUX PROVENCE

Ce n'est que quatre ans après la création de la station du Chalet Reynard, que le plateau du Mont Serein est redécouvert.

Cette découverte fait suite à un "ski perdu" qui a basculé, depuis le sommet dans le ravin de Fontfiolle, pour glisser jusqu'au plateau du Mont Serein. Il était, jusque-là, utilisé uniquement par les bergers pour les estives.

Une station de ski s'est établie sur les pentes du Mont Serein au début des années 1930.

C'est à cette époque que fut ouverte une route secondaire passant par le Mont Serein reliant Malaucène au sommet du Ventoux.

Dans les années 1930, les premiers remonte-pentes sont installés. Il s'agit alors de deux installations faites de cordes et de moteurs de camion qui hissent les skieurs sur les lieux-dits de la Lisière et du Gros Pin.

Dans les années 1960, l'association pour la pratique des sports d'hiver au Mont Ventoux met en place les premiers téléskis.


De 1980 à 1992, la régie autonome du Mont Ventoux prend le relais, suivie après cette date par l'association pour le développement et la promotion du Mont Ventoux, pour gérer la station de ski du Mont Serein.

LE CHALET LIOTARD : PETITE HISTOIRE !

Le chemin muletier qui relie Malaucène au sommet est transformé en route carrossable.

L'inauguration a lieu le 4 septembre 1932. Les pistes des "Sources" et du "Gros pin" sont tracées. Une piste de vitesse, pour les plus téméraires, est ouverte dans la "Loubatière".

Un tremplin de saut est aménagé par les bûcherons Bonzi et Brémont. De nouveaux chalets apparaissent dans le paysage. Raoul Chanvert met à profit les longues journées de l'été 1934 pour en construire un en béton, au bord de la route de Malaucène. Il sera repris par la famille Liotard en 1947 jusqu'en 1995.



Les gorges de la Nesque, une nature vertigineuse !



Après celles du Verdon, les gorges de la Nesque sont les plus spectaculaires de Provence.

Nées de plusieurs mouvements géologiques, elles sont creusées par la Nesque, petit cours d'eau qui prend sa source à Aurel en aval du plan de Monieux et termine sa course 12 kms plus bas à Méthamis.

Ce canyon grandiose et sauvage atteint par endroit plus de 400 mètres de profondeur.

Entre Villes-sur-Auzon et Monieux, une route pittoresque jalonnée de tunnels et d'arches serpente à flanc de rocher. Au point culminant, le belvédère du Castellaras offre un point de vue superbe sur les gorges, le Mont Ventoux et le rocher du Cire qui doit son nom aux essaims sauvages d'abeilles qui nichaient dans la roche.


Les gorges de la Nesque sont reconnues site Natura 2000 pour l'importance de leur biodiversité composée de 16 habitats d'intérêt communautaire et d'une forêt remarquable.

BON À SAVOIR

Incontournable : la chapelle romane troglodyte

Au fond des gorges se situe une chapelle troglodyte du XII^e siècle, accessible uniquement à pied. La chapelle Saint-Michel de Anesca (de la Nesque) est un édifice modeste mais intéressant par sa situation, son ancienneté et son histoire. Une randonnée à pied est disponible pour accéder à la chapelle. (3h00 / 9 kms)

Le saviez-vous ? Les gorges de la Nesque abritent le Bau de l'Aubesier, un abri sous roche reconnu comme l'un des plus importants gisements du paléolithique moyen (300.000 ans à 35.000 ans avant J.C.) en Provence.



Entre Ciel et Terre ! Les Dentelles de Montmirail

Le massif des Dentelles de Montmirail est réputé pour l'escalade, la randonnée et ses vins d'exception. Il est un terrain de prédilection pour les grimpeurs, amateurs ou experts qui, après l'effort, profiteront d'un panorama imprenable sur le Mont Ventoux. Les randonneurs y trouvent leur compte aussi avec ses trois chaînes parallèles de montagne.

Pourquoi ce nom ?

► "Dentelles" : parce que l'érosion a façonné la forme de ces montagnes de telle façon que la roche, taillée et érodée par le temps, semble ciselée tel un ruban dentelé à la silhouette unique, en faisant le paradis de l'escalade...
► "Montmirail" : du latin "mons mirabilis" signifiant "mont ou montagne admirable".


Les Dentelles de Montmirail, un spectacle paysager exceptionnel où se mêlent roches, forêts et vignobles dont le point culminant est la crête de Saint-Amand (732m d'altitude), située à Suzette.

La destination "Autour des Dentelles de Montmirail" est labellisée Vignobles & Découvertes et regroupe 4 crus des Côtes du Rhône sur son territoire : l'AOC Vin Doux Naturel Muscat de Beaufort, les AOC Beaufort, Gigondas et Vacqueyras.

Le massif se divise en trois chaînes parallèles :

- la chaîne du Clapis (côté Sud), composée du Grand Montmirail, de La Salle et du Rocher Saint-Christophe,
- les Dentelles Sarrasines,
- la chaîne du Grand Travers qui se situe au nord, dans le prolongement du Saint Amand.

Au-dessus du vignoble et dans la perspective des villages, les Dentelles sont un ornement du paysage à elles seules.



Le pays de Sault

Honoré du label "Paysages" décerné en 1992 par le ministère de l'Environnement, ce plateau calcaire cultivé de lavande, de lavandin et de céréales culmine entre 650 et 1100 mètres d'altitude. Le climat est sec, l'air pur, vivifiant, les nuits fraîches en plein été.

Retiré des principaux axes de communication, la pratique d'activités de pleine nature, en particulier la randonnée pédestre et le cyclotourisme, est idéale en toute saison. Le Pays de Sault a depuis des siècles **les traditions culinaires** d'un pays de montagne : charcuterie, salaisons, truffes, gibier, champignons sont savamment orchestrés par de chefs talentueux en automne et en hiver.

L'été les restaurateurs vous régaleront avec les salades de petit épeautre, le fromage de chèvre à la sarriette (pèbre d'ail), l'agneau aux herbes aromatiques, le porc du Ventoux élevé en plein air sur les hauts plateaux et même la lavande est à l'honneur dans les assiettes.

Toujours dans le respect de l'authenticité des traditions, à la recherche d'une qualité des produits et pour préserver la nature et l'environnement, un bon nombre de producteurs se sont tournés vers l'agriculture biologique.

Le plateau d'Albion

Que vous y arriviez par le **col de l'Homme Mort**, par les **monts de l'Amaron** ou plus vraisemblablement par le **col des Abeilles**, vous serez frappé par l'immensité de ce lumineux plateau calcaire !

Situé entre **Lure, Luberon et Ventoux**, dont la silhouette magique est omniprésente, c'est sur ce plateau que Giono a puisé l'atmosphère et les grands espaces de ses romans.

Les champs de lavande et les forêts de chêne multi-séculaires, les troupeaux de chèvres, les grandes cultures de céréales et les avens profonds autour de **Saint-Christol d'Albion** le caractérisent.

Haut-lieu de la spéléologie le plateau d'Albion compte parmi les massifs karstiques les plus importants de France. Ce sont 1100 km² de surface et 450 cavités inventoriées dont la plus profonde descend à - 980 m. Tous les écoulements souterrains proviennent des infiltrations d'eaux de pluie. Ces eaux alimentent la fameuse Fontaine-de-Vaucluse, source de la Sorgue et la plus importante exurgence de France !



LE PASSÉ MILITAIRE DU PLATEAU D'ALBION

Pendant 25 ans, de 1971 à 1996, Saint-Christol a abrité le Premier Groupement de Missiles Stratégiques dont les ogives nucléaires pointées vers le ciel défendaient le territoire français pendant la Guerre Froide. Cette force de frappe est aujourd'hui démantelée, mais la base militaire subsiste et abrite aujourd'hui les légionnaires du 2ème REG ainsi qu'une station d'écoute de la DGSE dont on peut apercevoir les gigantesques paraboles en venant de Sault.



Des idées pour s'évader au cœur de cette belle nature

Des balades vélos pour s'échapper au cœur de grands espaces ! Sur des petites routes pittoresques au pied du Mont Ventoux, des Dentelles de Montmirail, dans les gorges de la Nesque ou sur le plateau de Sault, venez explorer la Provence comtadine à vélo.

La destination Ventoux offre une manière ludique de découvrir le patrimoine naturel, culturel et agricole en empruntant des petites routes bucoliques balisées et sécurisées, hors des grands axes routiers.

15 circuits dédiés au cyclotourisme balisés sont disponibles dans les Offices de Tourisme, pour les familles comme pour les plus sportifs. Un circuit unique dédié au grand tour du Ventoux avec des paysages grandioses.

Le vélo est un incontournable sur le territoire Ventoux Provence, c'est un paradis pour les vététistes et cyclistes. Le Mont Ventoux qui est une véritable légende dans le milieu cyclosporatif, peut devenir un véritable obstacle... Il faut être préparé et entraîné avant de le gravir ! Ce n'est pas pour rien que l'on dit qu'il est le deuxième col le plus connu au monde après l'Alpes-d'Huez par les cyclistes.

Un espace VTT-FFC Ventoux vous ouvre ses portes ! 220 km de parcours aux départs de Bédoin, Malaucène, Sault... Créés par des professionnels, les parcours vous mèneront des pentes et contreforts boisés du Ventoux aux reliefs escarpés des monts de Vaucluse en passant par les grands espaces du pays de Sault. Que vous soyez expert ou débutant ! 12 itinéraires balisés dont 2 en VTT enduro (se pratique essentiellement en descente, dans des singles et tracks) pour les amateurs de VTT au cœur de la destination allant du niveau très facile au niveau très difficile.



BON À SAVOIR !

Les limites et dangers de ce géant provençal...

La 13ème étape du Tour de France qui s'est déroulée le 13 juillet 1967 avec l'ascension du Mont Ventoux a connu une fin tragique...

En effet le coureur cycliste britannique Tom Simpson est décédé des suites d'une insuffisance cardiaque causée par l'épuisement de l'ascension des pentes du Mont Ventoux. Cet événement est un des épisodes les plus marquants de la grande boucle.

Il ne faut donc pas sous-estimer les pentes du Mont Ventoux !

Le +

La traversée du Vaucluse en VTT avec assistance électrique ! Du e-bike pour découvrir un territoire exceptionnel entre Mont Ventoux, Dentelles de Montmirail, monts de Vaucluse et du Luberon... Un parcours adapté de plus de 400 km, un itinéraire varié en 9 étapes !

Au cœur des champs de lavande, des carrières d'ocre, des gorges et des reliefs, votre itinérance spécifique aux VTTAE sera une expérience inoubliable, que vous pourrez partager avec nos nombreux professionnels "accueil vélo" (hébergements, restaurants, lieux de visites, transferts...)

Hébergements spécial cyclistes

BED & BIKE À VENASQUE

Un hébergement totalement dédié et adapté aux sportifs. Le concept "Bed and bike" est de proposer l'hébergement des cyclistes et de leurs vélos ainsi que la restauration, mais également la rencontre et les services d'accompagnateurs locaux que ce soit sur route ou VTT.

Bed and Bike c'est aussi des animations, des ateliers, des rencontres avec les cyclistes locaux.

LE NESK - GRAND GÎTE HÔTEL DU VENTOUX À SAULT

En solo, en famille, entre amis, passionnés de sport-nature, amateurs de paysages ou de culture rurale, le Nesk *** vous accueille à Sault (altitude 760m).

Confort de l'hôtel et bien-être sont rassemblés dans cette bâtisse du XVIII^e siècle dominant la plaine de lavandes. Venez découvrir l'exposition de vélos de champions dans le salon lounge, ou boire un rafraîchissement sur la grande terrasse avec vue sur les champs de lavande !

Les installations sont prévues pour le confort des cyclistes : grand local à vélo sécurisé avec porte blindée, accès par badge magnétique et caméra de vidéoprotection, atelier d'entretien avec du matériel de petite réparation et un pied d'atelier à disposition, borne de recharge pour les VAE.



VÉRITABLE DESTINATION TRAIL

Le Ventoux enchante les pratiquants de ce sport par sa topographie et par la variété de ses paysages ! Ce n'est pas un hasard si les nombreuses courses à pied nature y connaissent un grand succès chaque année. Le trail se pratique aussi au quotidien :

La nouvelle "Destination Trail Ventoux", labellisée Uni'vert Trail, au cœur du parc naturel régional du Mont Ventoux propose plus de 300 km de parcours balisés répartis sur 19 itinéraires.

De quoi satisfaire les débutants comme les passionnés !

UNE DES MEILLEURES FAÇONS DE DÉCOUVRIR LE TERRITOIRE : LA RANDONNÉE !

Avec près de 260 kms de chemins de petite randonnée et 117 kms de chemins de grande randonnée, le territoire du Ventoux bénéficie d'un maillage exceptionnel d'itinéraires pour tous niveaux.



ON NE RATE PAS !

Découvrez encore plus d'itinéraires grâce aux guides randos proposés par les OTI Ventoux Provence et Ventoux Sud, un kit de 15 fiches thématiques autour du Ventoux, du massif des Dentelles de Montmirail et des monts de Vaucluse.

Une carte avec 12 itinéraires en Ventoux Sud est également disponible dans les Offices de Tourisme. Les circuits se déclinent en 3 niveaux de difficultés et varient entre 1h15 et 4h30 de marche, de la promenade en famille à la randonnée pour les marcheurs expérimentés, ces fiches répondent à toutes vos envies nature !

PATRIMOINE

En équilibre, les villages perchés

11 villages perchés avec une vue imprenable...
On n'en demandait pas tant !

GIGONDAS

Village perché des plus pittoresques de l'ancienne principauté d'Orange ceinturé par ses remparts du Moyen Âge. Les Dentelles de Montmirail, qui font partie intégrante du territoire de Gigondas, lui servent de toile de fond. **Le coup de cœur ?** L'appellation Gigondas Cru des Côtes du Rhône en rouge et rosé, un vin de gastronomie reconnu pour ses notes ensoleillées.

LE BEAUCET

Loin de la cohue du monde, en arrivant au Beaucet vous serez subjugué de découvrir ce petit village amarré à sa falaise, blotti sous son château comme implorant sa protection tutéaire. Le Beaucet est un village dans lequel on se promène lentement, en flânant. En vous y baladant le nez en l'air, vous sentirez tout le poids du minéral, façonné par les anciens. **Le coup de cœur ?** Le château tout en haut du village, le lieu dégage une atmosphère magique et offre un panorama à couper le souffle sur le Mont Ventoux, les pointes effilées des Dentelles de Montmirail et la plaine de Carpentras.

CRILLON-LE-BRAVE

Crillon-le-Brave est un village perché, typique en pierre, témoin de l'Histoire, avec une vue magnifique sur le Mont Ventoux. Les maisons ont conservé l'identité provençale des constructions d'antan, ce qui renforce le charme de ce village. **Le coup de cœur ?** Au centre du village, l'hôtel Crillon-le-Brave, un hôtel 5 étoiles, fait partie du réseau Relais & Châteaux et offre une vue imprenable, perché sur les contreforts du Mont Ventoux.

VENASQUE

Village classé parmi les "Plus Beaux Villages de France", il domine une ancienne voie romaine et la vallée de la Nesque. Sur l'esplanade des Tours on admire la vue sur la plaine de Carpentras, ses vignobles et ses vergers. Les petites ruelles aux accents provençaux et aux passages voûtés sont charmantes. **Le coup de cœur ?** Le festival de la cerise et du terroir a lieu tous les ans, début juin à Venasque (le 4 juin 2023). Une journée haute en couleur animée par la Confrérie de la Cerise, de nombreux producteurs et artisans.

LE-BARROUX

Depuis la plaine comtadine, on voit Le Barroux, village perché qui se détache, majestueux. Les rues pentues, étroites, serpentent jusqu'au château et ses jardins classés. **Le coup de cœur ?** Le château fort, construit au XII^e siècle. De sa terrasse en fin d'après-midi, on admire les toits éclairés par le soleil couchant et le superbe panorama sur les Dentelles de Montmirail et sur le Ventoux.



LA ROQUE-ALRIC

Au cœur des Dentelles de Montmirail, accroché à un piton rocheux, se trouve le village de La Roque-Alric. C'est un village typique perché, dont les petites ruelles pentues aux maisons colorées d'ocres vous hissent jusqu'à l'église. Les amoureux du cyclotourisme ne manqueront pas d'emprunter la petite route sinueuse qui passe au pied du village et admireront la beauté du paysage. Ce village est également le départ de circuits de randonnées pédestres. **Le coup de cœur ?** Tout en haut du village le panorama sur les Dentelles et toute la vallée.

LA ROQUE-SUR-PERNES

La Roque-sur-Pernes surplombe un carrefour de vallons. Ce véritable village provençal, à l'écart des grandes voies de communication, ressemble à une crèche. La Roque-sur-Pernes charme par ses rues pittoresques étroites et tortueuses. La place du village est accueillante et ombragée, avec la fontaine du Renard et les vestiges de son ancien moulin à huile. **Le coup de cœur ?** le site des bories sur la route de Saumane.

SAULT

La nature sert d'écrin à ce village établi sur un promontoire rocheux au XI^e siècle pour se protéger des assauts. Il domine une plaine cultivée de lavande, lavandin et petit épeautre, offrant aux visiteurs un patchwork de couleurs unique en été. Le centre historique est riche en vestiges d'une architecture médiévale défensive au centre de laquelle bouillonnait une vie économique prospère. Se promener dans Sault est une invitation à voyager dans le temps. **Le coup de cœur ?** Omniprésente à Sault, la lavande fleurit dès le début du mois de juillet.

AUREL

Bâti sur un éperon rocheux, ce village carte postale se dévoile sous son meilleur angle en arrivant de Sault. Il resplendit quand il est souligné par les lavandes en fleur en été. Le long des ruelles et placettes pittoresques, vous trouverez quelques maisons anciennes qui attestent de l'origine médiévale du village. Une balade illustrée de portes anciennes, d'une fontaine alimentant un lavoir du XIX^e siècle, d'une église fortifiée du XII^e siècle et sa terrasse qui surplombe le bourg. **Le coup de cœur ?** Un village qui inspire les artistes et de nombreux peintres dont René Seyssaud et Pierre Ambrogiani qui y avaient établis leurs ateliers.

BLAUVAC

Implanté au XII^e siècle sur l'arête d'une colline calcaire, cet emplacement de choix confère au village de superbes points de vue sur le Mont Ventoux au nord et les monts de Vaucluse au sud. Un ancien oppidum celto-ligure à flanc de colline témoigne d'une présence qui remonte au Néolithique. **Le coup de cœur ?** La chapelle Notre-Dame-des-Neiges qui fut rebaptisée lorsqu'il neigea au mois d'août.

MÉTHAMIS

Bâti sur un promontoire rocheux, Méthamis est un de ces villages à l'abri des regards dont l'authenticité et la simplicité font le charme. Dominé par l'église Saint-Pierre et Saint-Paul du XII^e siècle à 380 mètres d'altitude au singulier clocher tripartite, il offre une balade des plus agréables dans ses ruelles étroites qui convergent vers les hauteurs à l'aplomb des gorges de la Nesque. **La curiosité ?** À la sortie du village se dressent les vestiges du mur de la Peste, barrière en pierre sèche construite pour protéger la Provence du fléau débarqué en 1720 et qu'il est possible de remonter à pied jusqu'à Saint-Hubert.

Le +

Suzette

C'est un village miniature perché, entouré des crêtes des Dentelles de Montmirail et du Saint-Amand.

Ses rues pittoresques invitent à la flânerie et à la rencontre du passé que chuchotent les vieilles pierres du village.



LE SAVIEZ-VOUS ?

Le mur de la Peste est en fait une ancienne barrière sanitaire du Comtat en pierre sèche. Il a été construit dans l'objectif de protéger la Provence du fléau de la peste, débarquée de Marseille en 1720. Cette ligne sanitaire s'étend de Cabrières d'Avignon et Lagnes au sud à Saint-Hubert au nord, en passant par Venasque et Méthamis.

C'est un mur de 2 m de haut et 0.6 m de large que des petites mains construisent sous la contrainte (souvent « tâches forcées »), pierre par pierre et sans aucun liant. Les comtadins doivent faire vite car la peste a déjà atteint Apt.

Le tracé est confié à l'architecte carpentrassien Antoine d'Allemand qui suivra de près la frontière Comtat – Provence. Mur conçu et protégé tout d'abord par les soldats comtadins en 1721. Mais en août alors que la peste a disparu du côté d'Apt, elle apparaît du côté d'Avignon. Les soldats français prennent alors le relais et finissent l'aménagement du mur. En 1723 le mur est abandonné. La peste est finie.

BON À SAVOIR !

En octobre 2023 se tiendra pour la première fois dans le département du Vaucluse et pour la deuxième fois en France le **18ème congrès international de la pierre sèche** à Goult (dans le Luberon). Ce congrès international a lieu tous les deux ans, c'est donc une aubaine qu'il soit implanté dans le Vaucluse. Cet événement a son importance, en effet le territoire compte

de nombreux monuments et du petit patrimoine en pierre sèche. Pour mettre en avant ce patrimoine local le congrès fait appel aux associations locales, aux professionnels, aux collectivités locales ou territoriales, les organismes publics de Vaucluse et des départements limitrophes à mettre en avant la pierre sèche du territoire vauclusien en proposant des balades découvertes, des conférences, des concours photo et bien d'autres activités.

À voir aussi !

Carpentras l'inattendue

Carpentras, ancienne capitale du Comtat Venaissin, offre aux visiteurs l'héritage d'un riche passé, attesté par 5 siècles de présence papale.

Son architecture s'inspire des modèles italiens et la présence des juifs, protégés par les papes, marque sa culture.

Cette ville jadis fortifiée, dont il ne subsiste que la porte d'Orange du XIV^e siècle, a conservé quelques magnifiques édifices témoignant de ce glorieux passé :

La chapelle du Collège du XVII^e siècle, l'arc romain du 1^{er} siècle, le beffroi et son campanile en fer forgé, le passage couvert et son originale verrière, la cathédrale Saint-Siffrein, la plus ancienne synagogue de France encore en activité... et bien d'autres monuments.



LA PETITE HISTOIRE EN VENTOUX PROVENCE

BON À SAVOIR !

Le Château de Mazan (à 7 km de Carpentras) est l'ancienne demeure de la Famille de Sade.

Cette famille originaire d'Avignon s'installe dans le Comtat Venaissin au XIV^e siècle près de l'église de Mazan.

C'est en 1634 que Jean-Baptiste de Sade achète la maison d'Esprit de Boutin qui se trouvait à l'emplacement actuel du Château.

Le Château sera principalement occupé par l'oncle du Marquis de Sade

En 1772, il entreprend d'organiser de nombreuses fêtes et représentations théâtrales. Il fait construire un théâtre au menuisier Jacques Bernus dans le jardin où sera joué à partir de 1772 par une troupe de comédiens engagée à Marseille, une vingtaine de pièces de théâtre à partir de textes d'auteur comme Destouches, Regnard, Voltaire...

Le premier festival de théâtre en France est alors né.

Le Château restera dans le patrimoine de la famille de Sade jusqu'en 1854. Aujourd'hui, cette demeure chargée en histoire est un hôtel de charme 4 étoiles au pied du Mont Ventoux. Au cœur de la Provence, le Château de Mazan a fait peau neuve pour vous garantir un séjour unique. Laissez-vous surprendre par les somptueux jardins, les 31 chambres et suites singulières, la douceur des salons, la cuisine raffinée des restaurants et les prestations classées 4 étoiles. Découvrez la vie de château lors de votre passage dans notre hôtel au Mont Ventoux.

Qui était le Marquis de Sade ?

Un homme dont le nom est entré dans le langage courant et a donné le mot "sadisme", un esprit libre dont le regard sur le monde effraie et qui ne répond à aucun des codes sociaux de son époque. Personnage aussi infréquentable que séduisant, il continue de fasciner. Donatien Alphonse François de Sade naît le 2 juin 1740 à Paris est issu d'une famille de la noblesse provençale.

Sade disparu, son patronyme, synonyme d'infamie, entre assez vite dans le langage commun comme substantif et adjectif. Le néologisme « sadisme » apparaît dès 1834 dans le Dictionnaire universel de Boiste comme "aberration épouvantable de la débauche système monstrueux et antisocial qui révolte la nature."



© Le Château de Mazan



© Le Château de Mazan



© Le Château de Mazan



Des hébergements d'exception et charmants au cœur de la Provence !

♥ **Le charme de la Provence dans une ancienne magnanerie**
L'hôtel Domaine des Tilleuls à Malaucène. Au pied du Mont Ventoux, au sein d'un village typique de Provence, le Domaine des Tilleuls, hôtel de charme vous accueille dans une ancienne magnanerie du XVIII^e siècle. 12000m² pour ceux qui recherchent la tranquillité... Vous apprécierez la proximité du Mont Ventoux, le charme de l'ancien, le très grand parc avec ses arbres centenaires, la piscine et bien d'autres services.

♥ **Dormir dans un château : Le Château de Mazan**
Le Château de Mazan est un hôtel 4 étoiles, familial et indépendant à la décoration personnalisée qui dispose de 31 chambres de caractère, situées dans 2 bâtiments : "Le Château" et "La Maison", maison de village du XVIII^e siècle, en face du Château. C'est dans cette élégante bâtisse, maison provençale du XVIII^e siècle, jadis demeure du Marquis de Sade, que vous serez accueillis... Un cadre somptueux, alliant charme et gastronomie, entouré au sud par les monts de Vaucluse et au nord par le célèbre Mont Ventoux.

♥ **Confidentiel et paisible : l'hôtel Crillon-le-Brave**

Au cœur du Vaucluse, Crillon-le-Brave se tient à l'écart de l'agitation qui envahit la région chaque saison. Une splendide cachette 5 étoiles réservée à ceux qui cherchent à se déconnecter de la frénésie urbaine pour se reconnecter avec la nature, dans un environnement naturel sublime d'authenticité. Premier regard, premières émotions : face à des paysages à la beauté hypnotique, l'ensemble architectural tout en pierre blonde de Crillon s'érige tout en haut du village et dégage une atmosphère pleine de charme et d'élégance. L'Hôtel Crillon-le-Brave se dresse tel un havre de paix face au Ventoux, entouré de vignobles et d'oliveraies typiques de la Provence. Les 16 chambres et 18 suites de l'hôtel ont une décoration chaleureuse mais sobre... Une parenthèse unique et raffinée.

♥ **La lavande à portée de main dans un hôtel de charme 4 étoiles à Sault**

L'hostellerie du Val de Sault est un petit coin de paradis qui conjugue calme et bien-être. Situés face au Ventoux entre Lure et Luberon, à 800m d'altitude, les appartements et chambres grand confort de l'hostellerie du Val de Sault s'organisent comme un hameau posé en bordure d'une forêt. L'hôtel vous offre une vue panoramique sur la plaine de Sault, où le bleu des lavandes côtoie le jaune des champs de petit épeautre. Dans ce cadre somptueux au cœur de la nature, le restaurant invite à un voyage gourmand autour de la cuisine ensoleillée de Provence. Les chambres et les suites, conçues pour le bien-être, sont baignées d'une lumière naturelle et offrent une vue panoramique.



Photo ci-dessus et page de droite :
© Hôtel Crillon-Le-Brave

Le +

Crillon-le-Brave obtient la labellisation Écotable :

Le chef Adrien Brunet puise son inspiration dans le terroir et les saisons, il exprime une volonté de privilégier les circuits courts pour proposer une expérience locale et respectueuse de la biodiversité.

Les deux restaurants de l'Hôtel Crillon-le-Brave se voient attribuer 1 label Écotable, témoins d'une démarche écologique bien avancée.

Écotable est une entreprise dont la mission est d'accompagner les acteurs du secteur de la restauration dans leur transition écologique. Il s'agit du premier label de restauration durable valorisant les établissements et permettant à chacun de choisir son restaurant à partir de critères écologiques.

Le label identifie les restaurants écoresponsables dans toute la France et attribue, suite à un audit méticuleux, un, deux ou trois macarons Écotable en fonction de la démarche des établissements.



LE GOÛT DU VENTOUX

La perle noire du Comtat ou la truffe du Ventoux

Au XIX^e siècle, de nombreux viticulteurs victimes de la crise du phylloxéra, plantèrent des chênes truffiers à la place des vignobles.

Fin XIX^e siècle, la production française s'étendait à près de 1000 tonnes par an : les opérations massives de reforestation sont à l'origine de l'explosion de la production.

Dans les années 2000 on ne récolte plus que 25 tonnes par an.

En Provence, 40% de la production de truffes transite par les marchés professionnels.

La vente directe au consommateur représente 24%, au courtier 38%, l'autoconsommation représente 3% de la récolte.

À Carpentras, un marché ancestral sert de référence pour tout le pays ! Quand arrive la mi-novembre, le vendredi matin, dès 9h, tout un peuple chuchoteur emmitoufflé d'amitié conviviale et d'odeurs divines se rassemble dans la cour de l'Hôtel-Dieu du XVIII^e siècle. C'est le temps de la truffe : la Rabasse, doux nom provençal de ce champignon parasitaire.

TOP EXPÉRIENCE !

- Un week-end 100% découverte de la truffe du Ventoux au Prieuré La Madelène !
- Un week-end (en février) de rencontre et de partage autour de cette mystérieuse et savoureuse Tuber Melanosporum.
- Cavage avec chien truffier, dégustations au pluriel (truffes et vins), dîner gastronomique autour de la truffe avec chef à domicile.



LA FRAISE DE CARPENTRAS, UN TRÉSOR PROVENÇAL !

La Fraise de Carpentras, c'est notre petit trésor aux belles couleurs et au goût savoureux. Ciflorette, garriguettes, cléry, pajaro... de jolis noms qui sonnent bien le printemps !

En avril, un parfum enivrant émane des étals des marchés de producteurs. Ce fruit est "le fruit" d'agriculteurs comtadins passionnés et obstinés.

C'est une "marque déposée". Protégé et choyé par ses agriculteurs mais aussi par sa confrérie, ce petit fruit sucré aux allures soudaines plus fragiles, raconte un passé épisodique allant de la découverte à l'abondance, de la concurrence à la diversification. Le Comtat Venaissin rest la plus importante zone de production de la région Provence.

Fin mars, début avril, la ciflorette ou la garriguettes en pleine maturité dévoilent leur parfum de fraises des bois. Ces fraises "primeur" (cultivées en petite quantité à peine 5% de la production totale de fraises) sont de forme plus allongée et sont très savoureuses. La pajaro reste jusqu'en juin la variété de fraise la plus cultivée (près de 80% de la production), elle se reconnaît par sa couleur rouge foncé, presque pourpre et par sa forme imposante en cœur.

Chaque année, courant avril (15 avril 2023), se déroule la fête de la fraise ! Pendant toute une journée, la ville de Carpentras vit au rythme des festivités, et l'endroit devient le point de rencontre entre le public, les producteurs et les artisans qui viennent présenter leur savoir-faire autour de la fraise.

LE SAVIEZ-VOUS ?

- 20 à 30 tonnes, c'est en moyenne la quantité de truffes vendues annuellement sur le marché national.
- Le Sud-Est produit 70% de la récolte nationale, le Vaucluse produit 45% de la récolte provençale.
- Le Comtat Venaissin fournit les 2/3 de la récolte du département.
- 30% vient du Sud-Ouest, le Périgord n'assurant que 15% de la production nationale



Un territoire riche en vergers, les produits au fil des saisons

LA FRAISE DE CARPENTRAS

La Fraise de Carpentras est une marque déposée en 2016 par la Confrérie de la Fraise de Carpentras. Le Vaucluse profite d'un ensoleillement important au pied du Mont Ventoux et du mistral qui assainit les parcelles. Toutes ces bonnes conditions réunies permettent la bonne culture des fraises.

15 Avril 2023 - Fête de la Fraise à Carpentras.

LE MUSCAT NOIR AOP DU VENTOUX

Il est le plus goûteux des raisins de table, facilement reconnaissable avec ses belles grappes homogènes recouvertes de pruine, un léger dépôt blanchâtre sur les grains. Reconnu AOP en 1997, le climat ensoleillé du piémont du Ventoux est propice à sa culture, d'où une majorité de la production du département est issue.

Répondant à un cahier des charges précis, ses grappes parfaitement calibrées de couleur violet foncé se récoltent manuellement, méthode dite « ciselage », de mi-août à fin octobre avec un conditionnement en plateau réalisé sur place. Chaque année, il est récolté environ 2000 tonnes de ce fameux raisin, par près de 250 producteurs, sur 660 hectares entre Ventoux et Luberon.

Septembre - Fête du raisin muscat AOC à Mazan.

LA CERISE DES MONTS DE VENASQUE

L'appellation Monts de Venasque est la première marque de cerises haut de gamme créée en France en 1978, la Chérise a été déposée en 1997. Les cerises, au goût très prononcé, sont contrôlées, cueillies, calibrées avec le plus grand soin pour le plus grand bonheur des gourmands.

dimanche 4 juin 2023 - Festival de la cerise et du terroir.

LA CERISE DES COTEAUX DU VENTOUX

Pour la première fois en France, une IGP est reconnue pour la cerise ! Obtenue en 2019, ce sont 6 variétés de cerises agréées : burlat, folfer, summit, van, géant d'Heidelberg et belge. Les 44 producteurs concernés sont impliqués dans une démarche de qualité pour le respect du cahier des charges qui prend en compte la maturité, le calibre, la conduite du verger et les chantiers de récolte. L'IGP englobe une zone de production de 157 hectares répartis sur 85 communes autour du mont Ventoux représente 80 % de la production du Vaucluse et le premier département producteur de France.

Dernier dimanche de Juin - Foire à la cerise à Malemort-du-Comtat



LA FIGUE LONGUE NOIRE DE CAROMB

La figue fleur a sa maturité en juillet, elle est sucrée et parfumée et sa couleur violet foncé. La figue de seconde saison est mûre fin août, elle est de forme plus arrondie, plus petite et d'excellente qualité gustative. C'est une figue qui se déguste fraîche, en confiture ou chutney.

Dimanche 9 juillet - Fête de la figue à Caromb

L'ABRICOT ROSÉ DU BARROUX

Fruit délicieux et gorgé de soleil.

Juillet - Marché des producteurs d'abricots au Barroux

L'HUILE D'OLIVE

Le département de Vaucluse détient un long historique quant à la production d'huile d'olive.

Les bassins traditionnels sont les massifs du Ventoux et du Luberon. L'huile d'olive est un jus de fruit, c'est la seule matière grasse ayant cette caractéristique.

LES BERLINGOTS DE CARPENTRAS

L'un des plus vieux bonbons de France. Le Berlingot de Carpentras fait partie de la famille des bonbons de sucre cuit.

LE NOUGAT DE PROVENCE

Confectionné à partir de miel de lavande et d'amandes, le vrai nougat blanc très tendre et le nougat noir, délicatement caramélisé, sont deux fleurons de la confiserie provençale artisanale.

LE PETIT ÉPEAUTRE DE HAUTE-PROVENCE

Il est le véritable ancêtre des céréales modernes. Protégé par une Indication Géographique Protégée (IGP), le « blé des Gaulois » cultivé essentiellement au pays de Saül sur des terrains pauvres se récolte au mois d'août suivi d'une délicate étape de décorticage du grain. Détail mais non le moindre, à ses qualités gustatives s'ajoutent de remarquables qualités nutritives reconnues et recommandées en particulier pour ses faibles apports en gluten.





ON NE RATE PAS !

© Clos de Caveau

AU CŒUR DU VIGNOBLE

Deux destinations labellisées

Vignobles & Découvertes

La destination "Autour du Ventoux" labellisée "Vignobles & Découvertes" couvre l'ensemble de l'appellation Ventoux : sur un périmètre de 6700 hectares où l'on distingue trois secteurs : le bassin de Malaucène au nord, le piémont du Mont Ventoux à l'est de Carpentras et la vallée du Calavon jusqu'à Apt.

La destination s'étend du nord au sud sur 50 kms et de l'est à l'ouest sur 45km. Elle passe ainsi des Dentelles de Montmirail aux versants nord du Luberon, traversant les monts de Vaucluse et s'enroulant au pied du "Géant". Elle couvre le territoire de 51 communes du département du Vaucluse.

La destination "Autour des Dentelles de Montmirail" réunit des professionnels sur le territoire des communes de Beaumes-de-Venise, Gigondas, Lafare, La Roque Alric, Sablet, Suzette et Vacqueyras.

Autour des merveilleuses et spectaculaires Dentelles de Montmirail, ces villages vigneronniers offrent un large choix de caveaux de dégustation, restaurants, chambres d'hôtes, gîtes et hôtels qui permettront aux visiteurs d'admirer un environnement et des paysages préservés au sein desquels s'épanouit un vignoble millénaire et 4 crus des Côtes du Rhône : l'AOOC Vin doux Naturel Muscat de Beaumes-de-Venise, les AOC Beaumes-de-Venise, Gigondas et Vacqueyras.

À ces 4 appellations, s'ajoute le Côtes du Rhône Villages Sablet.



© Château Pesquié - Vendanges

- En mai : Fête de la vigne et du vin dans les caves du Ventoux
- En juin : Le grand rendez-vous des vins AOC Ventoux
- 13-14 juillet 2023 : 50ème édition de la Fête des vins de Vacqueyras
- En août : Vins en tenue de soirée à Caromb
- Du 19 au 22 octobre 2023 : Le Fascinant Week-end Vignobles & Découvertes

LE LABEL EN QUELQUES CHIFFRES

Pour la destination "Autour des Dentelles de Montmirail"

- 7 villages
- 5 appellations
- 2 Offices de Tourisme
- 28 caves partenaires
- 15 hébergements
- 8 restaurants
- 8 activités de loisirs
- 6 événements
- 1 magnifique massif !



Pour la destination "Autour du Ventoux"

- 51 villages
- 29 caves et domaines
- 13 restaurants
- 19 hébergements
- 2 activités de loisirs
- 1 appellation

Les crus de notre territoire

Beaumes-de-Venise

Le nom "de Venise", s'il est riche d'évocations romantiques, ne doit pourtant rien à la ville... C'est une déformation de "de Venisse", c'est-à-dire "du Comtat Venaissin".

Situé au pied des Dentelles de Montmirail, le terroir est constitué de trois types de sols et notamment, "le Trias", ce sol exceptionnel qui permet la culture d'un vin spécifique. L'encépagement est composé de 50% de grenache minimum et 25 à 50% de syrah. Le grenache noir apporte des notes de fruits rouges, de réglisse et d'épices. La syrah confère de la couleur, un potentiel aromatique et sa tenue dans le temps. Le mourvèdre vient compléter les deux premiers cépages en apportant des arômes plus complexes de fruits noirs, cuir et sous-bois.

Gigondas

Un site hors du commun, naturel et protégé. Des coteaux façonnés par la main de l'Homme pour accueillir la vigne. Lové au pied des Dentelles de Montmirail dont les "racines" nourrissent celles des vignes du sommet de l'appellation, Gigondas recèle des merveilles.

Les sols de calcaire gris qui en découlent constituent des terroirs structurés et uniques. Ils produisent ainsi des vins rouges aux arômes de fruits kirschés évoluant avec l'âge vers des notes de sous-bois et de truffe, des rosés chatoyants et complexes aux notes de fruits rouges, d'amande et d'épices. L'encépagement est composé de 50% maximum de grenache noir, la syrah et le mourvèdre de 15% minimum.

Vacqueyras

Entre terrasses escarpées, petits massifs boisés et large plateau de garrigues, Vacqueyras se décline en trois couleurs. Protégé par les Dentelles de Montmirail qui surplombent le village, le vignoble de Vacqueyras bénéficie d'une diversité de sols et de terroirs qui confèrent à ses vins, une belle richesse aromatique. Les vins de Vacqueyras sont puissants au caractère affirmé mais se distinguent toujours par une fraîcheur et une finesse spécifiques.

Pour les rouges, le cépage principal reste le grenache noir (au moins 50 %), suivi de la syrah et du mourvèdre (au moins 20 %). Les rosés sont joliment colorés, au bouquet fruité et gourmand, ils séduisent par leurs arômes de fleurs et de fraise des bois. Les blancs, d'un beau jaune clair, aux reflets brillants sont issus de clairette, grenache blanc, bourboulenc, roussanne, marsanne et de viognier ne devant pas dépasser chacun 80 % de l'encépagement.

LE SAVIEZ-VOUS ?

- 2005 : Naissance de l'AOC Beaumes-de-Venise
- Climat : méditerranéen, chaud, protégé du mistral par le relief
- Trois terroirs : le Trias, les Terres Blanches du Crétacée, Les Terres Grises du Jurassique
- Couleur : 100% rouge

LE SAVIEZ-VOUS ?

- 1971 : naissance de l'AOC Gigondas
- Climat : méridional chaud et sec, avec 2800 heures d'ensoleillement annuel, il est contrasté et soumis au mistral, vent dominant
- Terroir : sols composés de grandes terrasses alluviales d'argile rouge caillouteuse
- Couleurs : rouge, rosé et la nouveauté 2023 le cru peut maintenant produire du blanc ! C'est donc un cru produit en 3 couleurs, les premières cuvées en blanc Gigondas ne seront proposées à la dégustation sûrement qu'en 2024.

LE SAVIEZ-VOUS ?

- 1990 : naissance de l'AOC Vacqueyras
- Climat : méditerranéen, le mistral assainit le vignoble, la saisonnalité des pluies est très marquée, les températures sont très chaudes durant l'été.
- Terroir : les sols sont sablo-argileux, avec des bancs de galets roulés sur les terrasses des garrigues.
- Couleurs : 93% rouge, 1% rosé, 6% blanc

Les expériences vigneronnes

DÉCOUVERTE DU TERROIR À CHEVAL À BEAUMES-DE-VEISE

Une échappée à travers le vignoble des Dentelles de Montmirail pas comme les autres ! Une expérience unique à cheval. Pour tout âge et tout niveau, venez découvrir et admirer les paysages viticoles à cheval, au cœur du massif des Dentelles de Montmirail. Entre sensations, émotions, curiosité et convivialité, cette balade est l'occasion de vivre une expérience unique.

Une dégustation de vins vous sera proposée à la fin de cette échappée dans l'une des caves Rhonéa Beaumes-de-Venise ou Rhonéa Vignerons de Caractère à Vacqueyras.



© Rhonéa

ÉCHAPPÉE VINTAGE EN MOBYLETTE AVEC LE DOMAINE VINTUR À CARPENTRAS

Au départ du domaine Vintur, partez en mobylette et suivez un itinéraire dans les vignes qui vous conduira sur une parcelle en hauteur d'où la vue est imprenable !

Vous poursuivrez par une visite complète du domaine et terminerez par une dégustation.



© Domaine Vintur

PIQUE-NIQUE VIGNERON DU CHÂTEAU PESQUIÉ À MORMOIRON

Profitez d'un déjeuner champêtre dans les jardins du château, à l'ombre des platanes tricentenaires, en toute tranquillité.

Un panier gourmand pour 2 personnes à venir récupérer à la boutique du domaine. Dégustation des vins inclus. Votre panier est composé de produits frais et locaux accompagnés d'un vin du Château Pesquié. Une version végétarienne du panier est possible.



© Château Pesquié



L'abus d'alcool est dangereux pour la santé, à consommer avec modération

Photo ci-dessus © Château Pesquié / photo page de droite : © Château la Croix des Pins



AU PAYS DE L'OR BLEU DE PROVENCE LE PAYS DE SAULT

La lavande est la plante méditerranéenne la plus populaire des plantes aromatiques, vous êtes au bon endroit pour en apprendre plus sur l'or bleu de Provence !

De l'Antiquité au XX^e siècle

Dès l'Antiquité, dans les civilisations grecques et romaines, la lavande est déjà citée pour ses usages actuels. Au Moyen Âge, c'est toujours comme plante médicinale ou essence aux précieuses vertus que l'on retrouve la lavande.

Et puis, début du XX^e siècle, voilà « l'Or bleu » ! L'expansion, à Grasse, des industries de la parfumerie provoque une forte progression de la demande de plantes à parfum. Au milieu du XX^e siècle, la mécanisation et la meilleure productivité des plants favorisent l'intensification de la culture de la lavande. De nombreuses familles agricoles vivent essentiellement de la lavande. Aujourd'hui la culture de lavande et du lavandin couvre plus de 5 000 ha sur le plateau de Sault. La France produit annuellement 2100 tonnes d'huile essentielle de lavandin et 140 tonnes d'huile essentielle de lavande AOP dont 95% des volumes proviennent des 13 exploitations situées sur le plateau de Sault.

L'aire géographique de l'AOC d'huile essentielle de lavande de Haute-Provence concerne quatre départements (Alpes de Haute Provence, Hautes Alpes, Drôme et Vaucluse).

Le Vaucluse est le premier département producteur de lavande fine et clonale. Pour obtenir 1 litre d'huile essentielle de lavande, il faut distiller 100 à 150 kg de lavande.

Terroir d'exception au pays de Sault

Au pays de Sault, lavande et lavandin atteignent l'apogée de leur floraison entre le 5 et le 15 juillet, offrant alors un superbe patchwork de couleurs. Une catégorie de lavande, la lavande bleue, fleurit quant à elle dès la fin du mois de juin.

Cultivée entre 650 et 1100 mètres d'altitude, il existe plusieurs variétés de lavande allant du mauve au violet. Très odorante, elle est transformée en fleurs mondées, en bouquets séchés, en huile essentielle reconnue en AOP depuis 1981 pour une utilisation en parfumerie fine, en cosmétique ou encore en aromathérapie. Début juillet, la lavande est récoltée à la main avec une faucille pour la confection de bouquets séchés, puis une dizaine de jours plus tard commence la coupe mécanique pour la distillation. Les sachets en tissus provençaux de fleurs de lavande mondée conservent leurs arômes très longtemps.

Le lavandin est un hybride, issu du croisement entre 2 variétés, la fine et l'aspic. Multiplié par bouturage, chaque plant est identique à l'autre ce qui en pleine floraison donne l'illusion de vagues bleues très régulières. Il pousse jusqu'à 1000 mètres d'altitude et son huile essentielle entre dans la composition des lessives, détergents, parfums d'ambiance et désodorisants.

La récolte du lavandin débute aussitôt la plante arrivée à maturité et va durer 4 semaines environ pour s'achever aux alentours du 15 août.



Les balades autour de la lavande

Le sentier botanique des lavandes à Ferrassières (3.3km)

Le départ du sentier s'effectue depuis le parking de l'exploitation "Ho ! Bouquet de lavande". Au travers de ce parcours en pleine nature avec le Mont Ventoux en toile de fond, les plaques pédagogiques présentent les différentes variétés de lavande, leur culture, leur rendement, la différence lavande/lavandin. D'autres panneaux présentent les essences locales comme le tilleul ou encore l'amandier.

Le chemin des lavandes au départ de Sault (5.3km)

Ce sentier thématique permet de découvrir toutes les facettes de ce symbole provençal en toutes saisons. Laissez-vous guider par les panneaux d'interprétation (botanique, culture, récolte, distillation) et la signalétique qui jalonnent votre parcours.

Balades en calèche dans les lavandes

À 1100 mètres d'altitude, à Lagarde d'Apt, entre Ventoux Lure et Luberon, la famille Fra cultive la lavande fine depuis des générations. En compagnie de Marie qui vous expliquera comment sa famille cultive la lavande, parcourez l'exploitation lavandicole biologique confortablement installé dans une calèche. Une visite intimiste en mode slow au plus près des hommes et femmes qui façonnent ces paysages authentiques.

La lavande en fête

Fête de la lavande à Ferrassières, premier dimanche de juillet

Situé à près de 1000 mètres d'altitude, ce petit bourg provençal donne le coup d'envoi de la récolte et des fêtes de lavande en Provence...

Au programme de cette journée : balades et randonnées accompagnées, ateliers senteurs, fuseaux, teintures végétales, démonstration de coupe à la faucille, exposition, animations de rue en provençal et en musique, grand marché d'artisanat et de produits du terroir.

Fête de la lavande à Sault, le 15 août

Depuis 39 ans, le 15 août est une journée exceptionnelle et folklorique à Sault qui célèbre la fin de la récolte. Une myriade d'animations se succèdent dont l'insolite championnat de France de coupe de lavande à la faucille (pro & amateur) en guise d'ouverture, suivie par les défilés des groupes folkloriques provençaux et leurs attelages ainsi que celui des vieux tracteurs avec leurs chars fleuris, animations pédagogiques d'une ruche vivante, grand marché de producteurs de lavande et des produits régionaux, village des Métiers d'Art et concert en provençal pour clôturer la journée. À midi un repas champêtre à base de produits locaux se tient à l'ombre des chênes de l'hippodrome du Defends.

Nouveauté : la lavande candidate à l'UNESCO : la candidature des "Paysages olfactifs et poétiques de la lavande" a été lancée l'été 2022 par les trois départements producteurs de lavande Vaucluse, Drôme et Alpes-de-Haute-Provence. Ils souhaitent une reconnaissance de la lavande dans le paysage, culturelle et économique.



DÉCOUVERTES EN FAMILLE

Prendre le temps de se ressourcer en famille, découvrir la destination Ventoux Provence autour d'activités et de loisirs pour toute la famille !

Parcs et loisirs

Un jardin extraordinaire au parc Jarditrain à Saint-Didier
Un jardin avec des trains ? Et oui, c'est improbable en effet et pourtant, des trains miniatures passent les voies de chemins de fer dans un jardin composé de petits arbustes et garrigues. Jolies constructions et bâtiments ferroviaires. Tout est chronométré comme une vraie gare !
Jeux, énigmes pour les enfants, c'est une sortie sans dérangement !

Une forêt peuplée de créatures fantastiques : la Forêt enchantée à Malemort-du-Comtat.
En pleine garrigue, c'est un parcours ludique où des lutins, des fées vous guident pour trouver la sortie. Ce parc est fait de mystères à résoudre, de rébus, de labyrinthes, de structures en bois originales...C'est aussi une rapide immersion dans une forêt typiquement provençale !

Un parc d'attraction pour toute la famille : le parc Spirou à Montoux
Spirou et ses amis vous ouvrent les portes de leur univers pour y vivre des émotions, des sensations et faire le plein de souvenirs. Venez découvrir les 24 attractions inédites : des rollers coasters à une chute vertigineuse de 90 mètres, en passant par une expérience en six dimensions, il y en a pour tous les goûts !



© Parc Spirou



© Station du Mont Serein

ACTIVITÉS DE PLEINE NATURE

La Station du Mont-Serein s'adapte aux saisons !
La station été-hiver du Mont Serein Mont Ventoux bénéficie d'un cadre magnifique. Ses activités, ses paysages ainsi que sa richesse environnementale font de la station du Mont Serein un passage obligé lors de son séjour autour du Mont Ventoux.
Il est possible de pratiquer le ski alpin l'hiver mais également tous les sports de montagne. Une station de ski familiale, un jardin d'enfants pour l'apprentissage du ski, un domaine skiable pour tous les niveaux de la piste verte à la piste noire : toutes les conditions pour passer une journée formidable à la montagne au cœur de la Provence.
En été, la station vous propose des activités pour toute la famille comme le Dévalkart, parcours acrobatique forestier, un parc de jeux gonflables, trottinettes électriques tout terrain, trampolines élastiques, tubing, balade à cheval et poney, des circuits de randonnées à thèmes et encore de nombreuses choses à découvrir.

Ventoux Aventure, l'accrobranche de Mormoiron

Une aventure 100% adrénaline à vivre seul ou en groupe ! Des vues à couper le souffle sur les 21 parcours aventure disponibles dès 3 ans. Les grands peuvent venir profiter du plus grand parcours d'accrobranche de la région, ce sont 2 à 3 heures de sensation (pour tous les niveaux), 18 tyroliennes (dont 1 de 150 mètres) et 2 sauts de tarzan.

© Ventoux Aventure



..... Activités insolites en famille

♥ **Découvrir la sensation d'une balade en trottinette électrique !**
Découvrez le sud du Ventoux en trottinette électrique tout terrain, accompagné d'un guide spécialiste VTT. Au départ de Bédoin, Mormoiron ou Méthamis, plusieurs balades sont proposées et adaptées à chaque niveau. Une manière originale et durable de découvrir les paysages vigneron, les beaux panoramas, canyons colorés et villages perchés du Ventoux.
Ouvert toute l'année. Balade d'une heure et plus : à partir de 30€. Équipement fourni.

♥ **Les intrigues dans la ville :**
Intrigue dans la ville est un jeu-loisir adapté aux familles désireuses de partager une activité ludique et curieuse au travers d'une enquête qui leur fera découvrir des lieux autour du Ventoux. Il s'appuie sur des faits historiques et des personnages locaux. Une fois la mission terminée, il appartient au participant de présenter au point info tourisme, le code final trouvé durant l'aventure qui permettra d'ouvrir un coffre contenant l'identité du coupable !
Comment ça marche ?
Le jeu est à la vente (12€) dans tous nos Offices de Tourisme. Un kit vous sera remis, composé d'une dizaine d'articles (plan de ville et du secteur, carte des suspects, carnet d'indices, crayon, calque...) permettant de mener à bien l'enquête, et conditionné dans un sac en coton. Prévu pour être réalisé entre 1h30 et 2h30. En cas de retour tardif au point info, les participants peuvent vérifier s'ils ont bien identifié le coupable en se connectant sur le site internet et pourront recevoir par mail leur diplôme !

Le +

Ventoux Escape Game à Mormoiron

Escape game grandeur nature ! Partez à la recherche d'indices avec la tablette numérique et de mystérieux instruments. Vous évoluerez en autonomie dans notre forêt. Fouillez, découvrez et résolvez nos enquêtes en famille, entre amis ou en groupes !



Hébergements familiaux

► Le Village Vacances

VTF "Les Florans" * à Bédoin**
Au cœur de la Provence, située au pied du Mont Ventoux et à deux pas du joli village de Bédoin, la résidence les Florans est l'endroit idéal, entre plaines et montagnes, pour se dépayser. Des activités sont proposées dans la journée et en soirée. Lieu privilégié pour la pratique de tous types d'activités, "Les Florans", refuge LPO, est un cocon de verdure pour passer quelques jours en famille sous le soleil de cette magnifique région.

► Camping le Mont Serein *** à Beaumont-du-Ventoux

À 1410 m d'altitude, dans le camping le plus haut du Vaucluse, vous trouverez dans un calme absolu des chalets entièrement en bois, avec tout le confort, été comme hiver, des hébergements insolites et différents emplacements. Un grand nombre d'activités pour toute la famille sont disponibles sur place au camping ainsi qu'à la station du Mont Serein, à 800 mètres.
Été comme hiver, le camping propose différents types de location afin de répondre au mieux à vos besoins de confort, de découverte et de budget que ce soit seul, en couple, en famille ou entre amis. Depuis les chalets panoramiques, venez profiter d'une vue privilégiée sur les Alpes et sur le sommet du Mont Ventoux !

EXPÉRIENCES INSOLITES À VIVRE EN VENTOUX PROVENÇE

Lavandiculteur d'un jour à Sault

Accompagné par le producteur, partez en plein champ muni d'une faucille, bourras et saquette tel un coupeur d'antan, récoltez votre lavande puis direction la distillerie pour la traditionnelle pesée à la balance romaine avant de procéder à l'extraction de l'huile essentielle de la plante.

Et comme tout travail est récompensé, vous repartez avec le flacon de votre distillation !

Période : juillet /août. Tarifs : 14€/adulte - 10€/enfant.

Activité proposée par la distillerie Aroma'Plantes.

Balade et dégustation en Combi dans les vignes de Gigondas

Road Trip "Hippie" dans les vignes de Gigondas ! Visite atypique dans un combi Volkswagen 1965 !

Balade et dégustation au milieu des vignes, détente et convivialité avec les Dentelles de Montmirail comme toile de fond. Au domaine de la Tourade à Gigondas, Fred Haut a trouvé une astuce charmante et rétro pour faire visiter et déguster les vins de la propriété. Passionné de vin, bien-sûr, mais aussi des années 70, ce vigneron propose des balades à bord de son combi Volkswagen.

Déco hippie et colorée, confort, musique, ce minibus vintage offre 6 places pour profiter d'une dégustation gourmande.

En couple, en famille ou entre amis, pendant près d'une heure et demie, on sillonne les parcelles de Gigondas, on admire les Dentelles de Montmirail, on écoute l'histoire du domaine et surtout on déguste les vins au cœur du vignoble !

© Domaine La Tourade



Photo ci-dessous : © Yourte - La Ferme de l'Oiselet
Photo page de droite : © Tonneau - Le Mas de l'Évajade

Une nuit insolite

Dans une Yourte à Sarriens

La Yourte de l'Oiselet :

Séjour en immersion dans une ferme authentique en éco-habitat. La ferme de l'Oiselet vous ouvre ses portes pour passer des vacances autrement, au grand air, avec vue sur le Ventoux et les Dentelles de Montmirail !

Tarifs : 4 personnes : de 85 à 110 € - Max 6 pers 110€ / nuit le weekend et pendant les vacances scolaires.

Dans un tonneau à Beaumes-de-Venise

Le Tonneau du Mas de l'Évajade :

Un tonneau, un hébergement insolite installé il y a 6 ans sur la propriété, au cœur du vignoble de Beaumes-de-Venise, entre vignes et oliviers, avec vue sur le Comtat Venaissin et les Dentelles de Montmirail. C'est un gîte avec cuisine tout confort, couchage en 140cm, salle d'eau, terrasse extérieure, wifi, piscine et vue sur les Dentelles de Montmirail.

*Tarifs : 2 personnes : 150 € (140 euros sans petits déjeuners)
Semaine : 930 €.*



**VENTOUX-
PROVENCE**
Expériences aux sommets

Ventoux Sud
Entre vignes et lavandes



MATHILDA GEFFARD
Responsable Influences & Médias

+33(0)7 87 29 09 44
@ presse@ventouxprovence.fr



SPL Ventoux-Provence
374 avenue Jean Jaurès - 84200 Carpentras - Tél. 04 90 63 00 78 - www.ventouxprovence.fr
SPL au capital de 50 000€ - RCS Avignon SIRET 831 696 224 00011 - NAF 7990Z Immatriculation ATOUT France n° IM0084180010.
Garantie Financière : APTS 15 avenue Carnot - 75017 PARIS - Assurance GAN, 8-10 rue Astorg - 75008 PARIS

Ne pas jeter sur la voie publique

