

Nous vous proposons trois randonnées à travers le massif des Dentelles, en contournant les falaises calcaires qui dressent leurs crêtes au dessus des collines boisées. Le départ se fait sur la place du village (à droite de la mairie).


La première partie des parcours est commune, de manière à vous donner la possibilité de rentrer suivant votre niveau de pratique et votre degré de forme sachant que les trois boucles sont de difficultés croissantes.

Prenez le temps d'admirer les paysages, de visiter les villages et restez prudents.

Bonne promenade.


Parcours n° 3 La tour Sarrasine

Difficulté : difficile
Durée : 1 à 2 h
Distance : 13 km environ
Dénivelé : 600 mètres



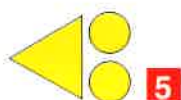
Parcours n° 4 : La chapelle St Christophe

Difficulté : difficile
Durée : 2 à 3 h
Distance : 18 km environ
Dénivelé : 780 mètres



Parcours n° 5 : Le pas de l'aigle

Difficulté : difficile
Durée : 3 à 4 h
Distance : 21 km environ
Dénivelé : 940 mètres



Les communes de Beaumes-de-Venise et de Sablet vous proposent plusieurs autres circuits de VTT à travers les Dentelles de Montmirail. N'hésitez pas à demander les fiches de randonnées aux Offices de Tourisme.



Le VTT
 de randonnée
 en toute
Liberté !

