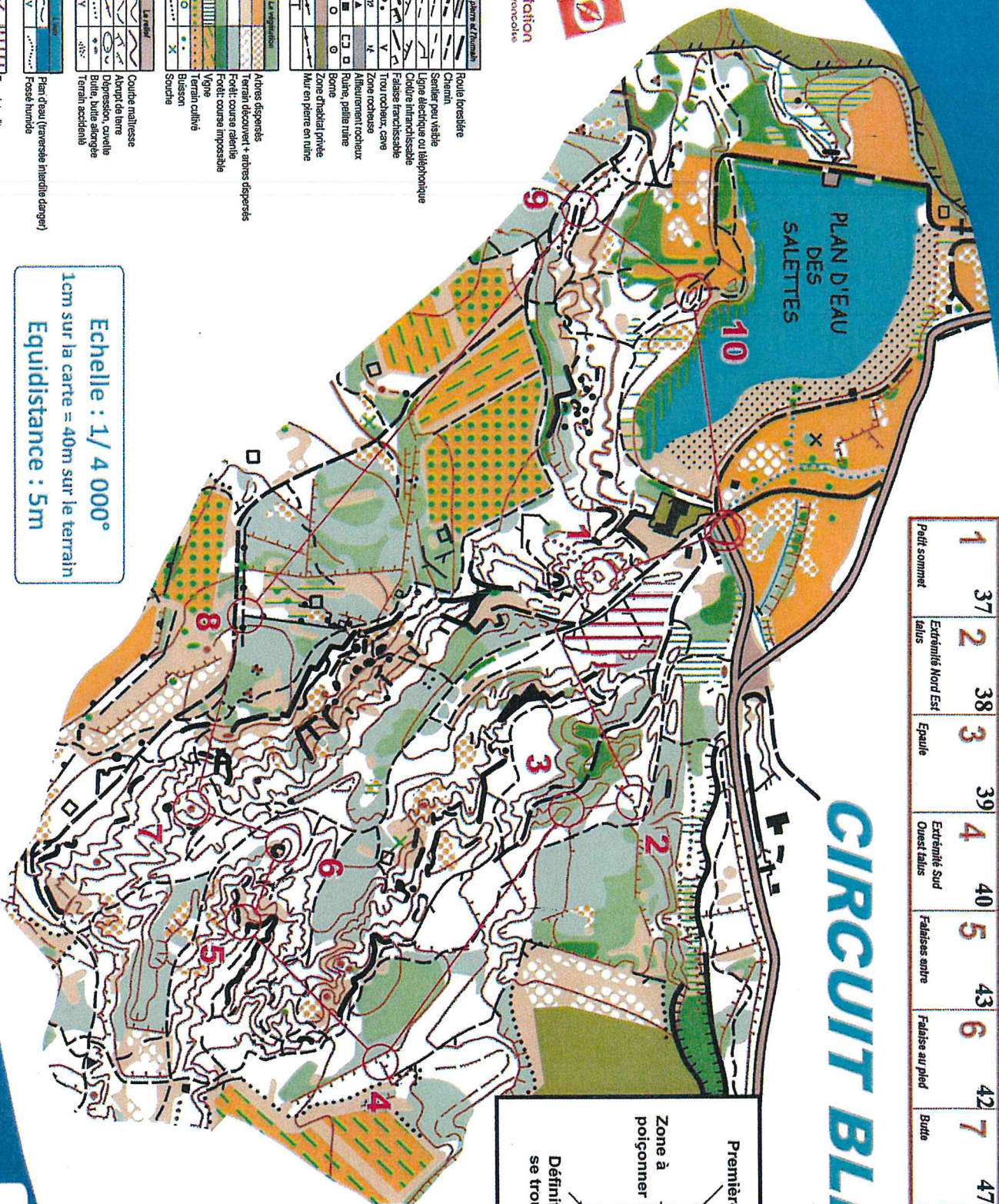
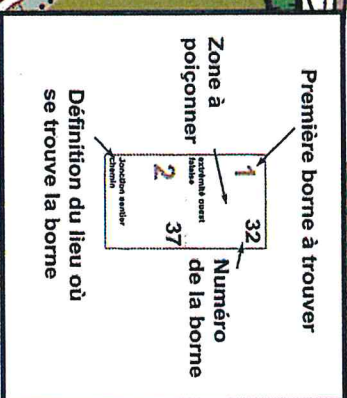


1	37	2	38	3	39	4	40	5	43	6	42	7	47	8	44	9	32	10	45
Petit sommet		Extrémité Nord Est talus		Epaule		Extrémité Sud Ouest talus		Falaises entre		Falaises au pied		Butte		Jonction murs		Falaises entre		Butte	

CIRCUIT BLEU

 Départ
 Arrivée



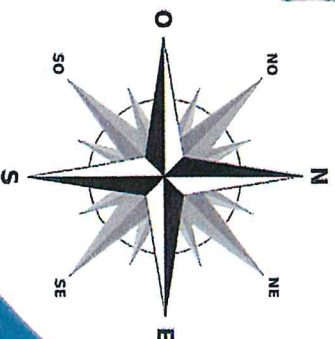
Course d'Orientation
Fédération Française

La nature et l'humain	Roules forestières
Route	Routière
Chemin d'empoilation	Chemin
Sentier	Sentier peu visible
L'apan	Ligne électrique ou téléphonique
Chaire franchisable	Croix hiérarchisable
Falaise in franchissable	Falaise franchissable
Bloc rochers (petit granit)	Trou rochers, cave
Zone de pierres	Zone rocheuse
Groupe de rochers	Alignement rochers
Bâtonnet	Ruine, pelle ruine
Objet particulier	Borne
Zone en dur	Mur en pierre en ruine
Mur en pierre	Mur en pierre en ruine
Abit de chasse	

La végétation	Autres dispersés
Pelouse, prairie	Terrain découvert + arbres dispersés
Terrain découvert encombré	Forêt: coursé facile
Forêt: coursé facile	Forêt: coursé rapide
Forêt: coursé difficile	Forêt: coursé impossible
Végétation coursé difficile	Vigne
Veget	Terrain cultivé
Arbre particulier, arbre isolé	Buisson
Limite nette de végétation	Soudie

La relief	Coude malaisse
Coude de niveau	Adapté de terre
Courbe inférieure	Depression, cuvette
Largeur de terre	Butte, butte allongée
Fossé	Terrain accidenté
Trou	
Ruisseau intermittent	Pied d'eau (traversez le ruisseau d'angle)
Trou d'eau	Fosse humide
Route ou passage interdit	Zone interdite

Echelle : 1/4 000°
1cm sur la carte = 40m sur le terrain
Equidistance : 5m



Carte n° 2007 - 84 - 24 Extrait
Distribution : www.mormoiron.com/parcours-orientation

Mise en page : COUDRAY Pierres (ccad 12340)
pierrres.coudray@orange.fr (http://401teamrad.e-monsite.com)
Cartographie : DODIN Céline, MENGIN Bastien, ERDINGER Fabrice
Infos et droits d'utilisation et de reproduction : www.fr.orientation.fr

Les Sables de Mormoiron Parcours permanent d'orientation

MORMOIRON
Ventoux