






16 - La Rabaste - Aurel

Randonnée ombragée tout d'abord sur sentiers en fond de vallon puis sur les hauteurs dominant les gorges de la Fayette. Sur la dernière partie de l'itinéraire, découverte du biotope de la truffe du Pays de Sault sur le plateau karstique d'Aurel.

Boucle 2h30	Dist. 6,5 km	Déniv. 200 m
----------------	-----------------	-----------------

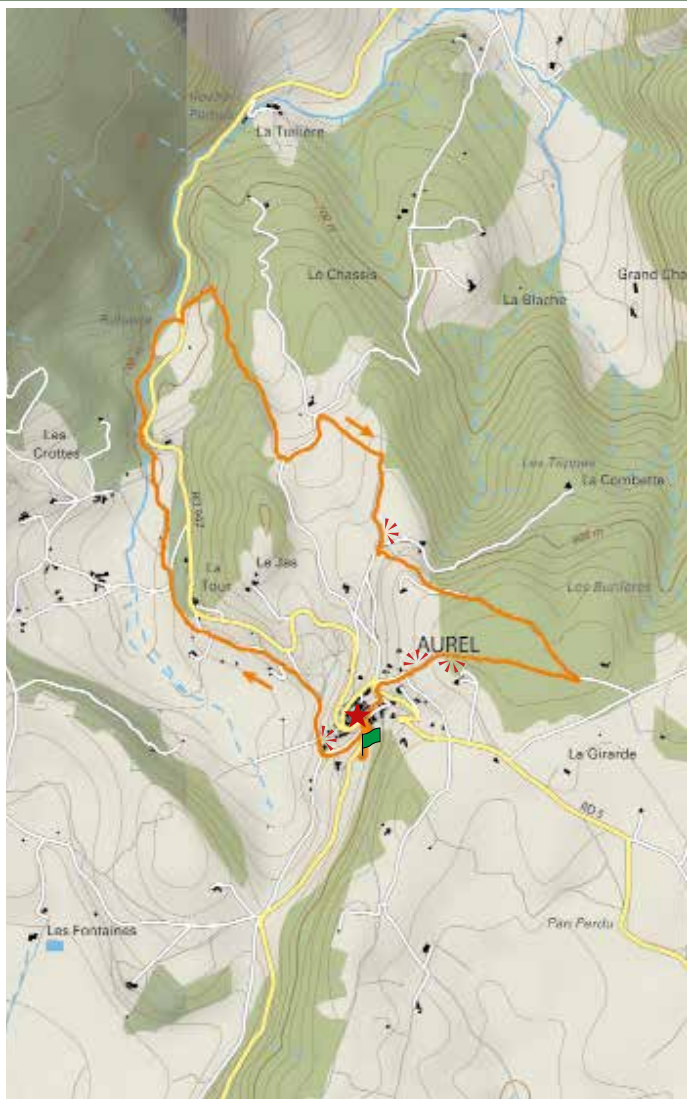
Départ Aire de stationnement de la mairie, à l'entrée du village

GPS : N44 07 42.0 E5 25 39.2
Carte IGN top 25 N°

-  Départ
-  Point de vue
-  Curiosité

balisage

PR



Description de l'itinéraire

Départ du parking de la mairie d'Aurel.

En arrivant de Sault, il se trouve à droite avant de pénétrer dans le village.

Vous trouverez des panneaux d'informations sur les sentiers botaniques de découverte du Hameau des Crottes, sur les randonnées pédestres et les itinéraires VTT. Des toilettes avec un lavabo sont également à votre disposition.

Aller en direction du village. Au poteau de randonnée "**Fontaine d'Aurel**" (sous le tilleul à gauche) suivre le balisage jaune vers "**Sous le village**".

Vous passez devant le lavoir du village.

A l'intersection suivante prendre à droite et arriver au poteau "**Sous le village**". Continuer tout droit.

Quitter la route pour prendre le chemin qui descend à gauche, toujours balisé en jaune. Arriver sur une petite route, la remonter brièvement jusqu'à la pâte d'oie très proche, puis prendre à gauche.

Après une courte descente, emprunter le petit sentier balisé à droite. Il se trouve avant la maison avec piscine.

Arriver au poteau de randonnée "**Les granges**" prendre à gauche vers "**Rabaste**". Le sentier empreinte les berges d'un ruisseau intermittent. Attention au petit pont de bois qui peut-être glissant.

Au panneau "**Sentier Botanique**", continuer tout droit.

Arriver à "**Rabaste**", traverser la route D942 entre Aurel et Montbrun-les-Bains puis prendre le chemin en face qui monte en direction de "**Le châssis**". Au niveau de l'imposant bloc de pierre calcaire prendre à droite. Vous traversez une forêt de pins noirs. Arriver au poteau de randonnée "**Le Chassis**", prendre à gauche vers "**Aurel**" et "**Route de Montbrun**".

A la rencontre de la route, descendre à gauche, ne plus suivre le balisage jaune.

Au niveau de la maison avec la piscine, prendre le petit sentier qui monte à votre droite. Il est bordé de pierres qui délimitent les parcelles agricoles.

A la prochaine intersection, suivre à droite sur le GR-91C. Beau point de vue sur les massifs avoisinants et ceux des Baronnie Provençales.

Au "**Cimetière d'Aurel**", contourner le poteau et aller vers "**Les Burlières**" (trace jaune). Au poteau de randonnée "**Les Burlières**" suivre "**Aurel**" à droite. 20 mètres après, s'engager sur le petit sentier empierré qui traverse des champs de chênes truffiers.

Arriver sur les hauteurs du village, descendre en direction du centre du village puis arriver sur la place de la fontaine, retrouver l'itinéraire de départ et le parking.

Pour en savoir un peu plus :

Les restanques : ces petits murets en pierre sèche typiquement provençaux servaient de murs de soutènements pour les cultures en terrasse. De nombreux vestiges sont encore visibles le long du parcours.

Grande diversité des milieux naturels : forêts de chêne (chênaie), de pin sylvestre et de pin noir (pinède), zones humides colonisées par les joncs, peupliers trembles au niveau du ruisseau

Plantations de chênes truffiers : en hiver, certains d'entre eux produisent la "rabasse", la truffe noire. Un met d'excellence très convoitée pour les fêtes de fin d'année. Attention, ces cultures sont des propriétés privés.

Dans le village d'Aurel : vestiges du château du XIII^e siècle, église accolée avec une terrasse qui surplombe le village, ruelles pittoresques qui invitent à la flânerie, atelier de céramique, fontaine, lavoir.

Commerces : épicerie et restaurant

Entre mi-septembre et mi-octobre, si les conditions météo s'y prêtent, vous pouvez entendre le brame des cerfs situés sur le massif en face !

Rabaste : mot provençal qui signifie repousser

Conseils :

Restez vigilants aux indications car il y a beaucoup de sentiers et chemins qui viennent contredire l'itinéraire.